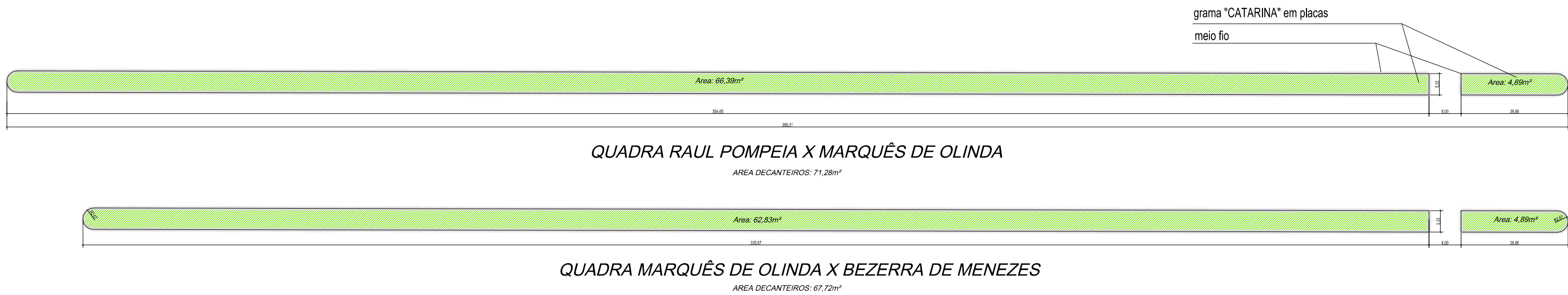
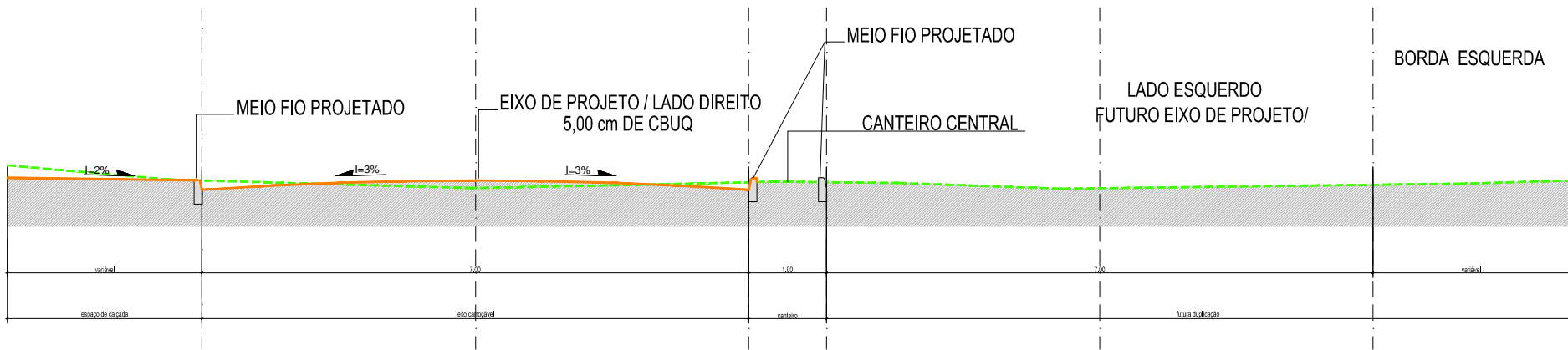


01 | PLANTA DE PAVIMENTAÇÃO



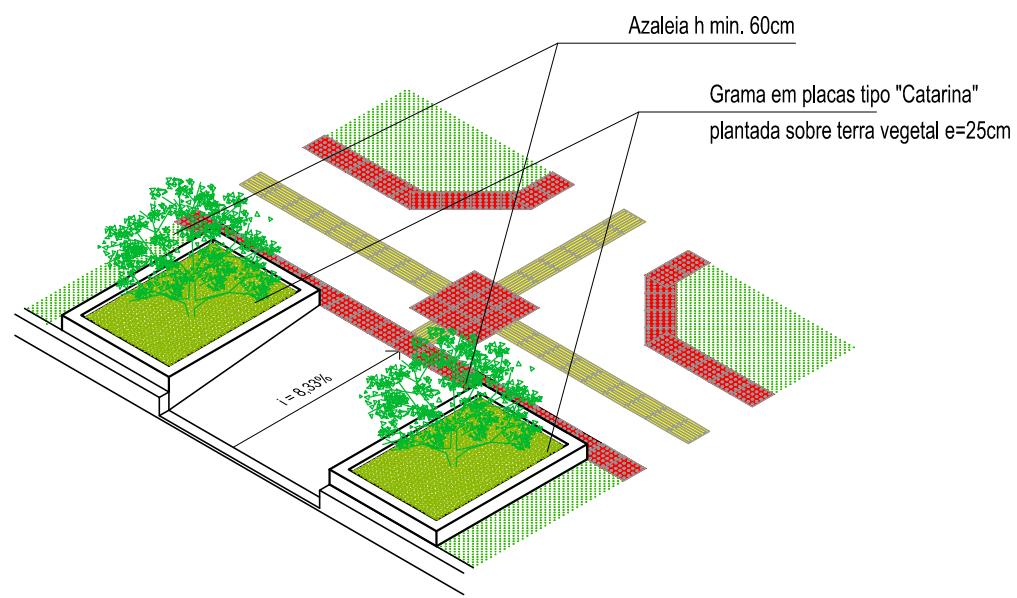
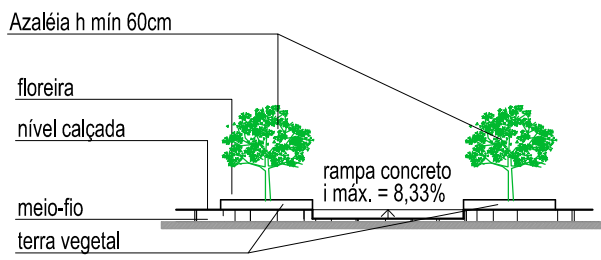
03 | CANTEIRO CENTRAL



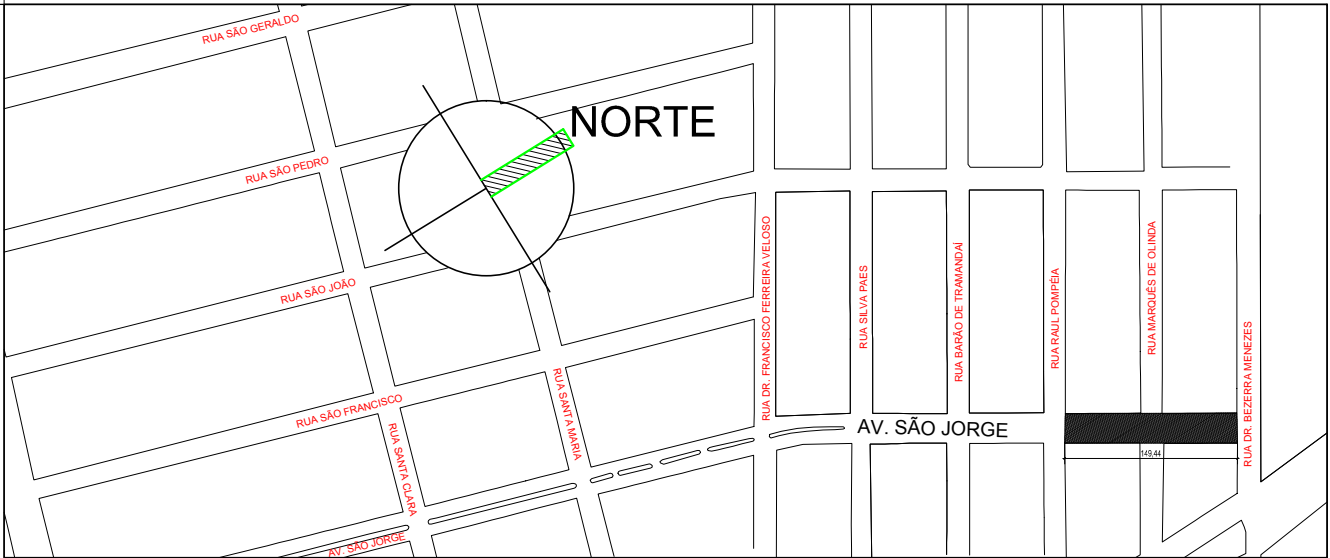
05 | PERFIL TRANSVERSAL ESQUEMÁTICO

LEGENDA	
	Meio-fio concreto
	Meio-fio rebaixado
	Árvores existentes a manter
	Árvores existentes a podar
	Árvores ou tronco a suprimir
	Árvores ou arbusto a plantar
	Eixo de pista atual e estacas
	Piso tátil alerta
	Piso tátil direcional
	Calçada em concreto armado - acesso de veículos
	Calçada em concreto
	Poste de concreto CEEE
	Placa de sinalização vertical c/ suporte
	Vegetação existente
	Canteiros c/ grama a plantar
	Limites - lotes
	Pavimentação proposta - CBUQ

QUANTITATIVO PLANTAS A COLOCAR				
LEGENDA	NOME	TIPO	TAMANHOS (mínimos)	QUANT.
	EXTREMOSA	Rhododendron simsii	h= 1,80m	07
	AZALEIA	Lagerstroemia indica	h = 0,60m	12



04 | CANTEIRO RAMPAS DE ACESSIBILIDADE



02 | SITUAÇÃO

PREFEITURA

PAVIMENTAÇÃO DA AVENIDA SÃO JORGE - FASE IV

TÍTULO DO DESENHO

PROJETO PAISAGÍSTICO

PRANCHA

04/04

ESCALA: 1/ 750

MUNICÍPIO

PELOTAS

ESTADO

RIO GRANDE DO SUL

LOGRADOURO

AVENIDA SÃO JORGE

CODIGO DO DESENHO

NÚMERO DA REVISÃO

DATA

01

04/09/2020

EQUIPE TÉCNICA

PABLO DANIEL DIAS CRESPI

ARQUITETO E URBANISTA | CAU A 25006-6

SECRETARIA DE PLANEJAMENTO E GESTÃO

Pelotas

Rua Menna Barreto, 762 - Pelotas/RS

Fone: (51) 33101350 - (51) 33101353

Email: seplag@pelotas.rs.gov.br